ÚZEMÍ
POVRCH ÚZEMÍ

k.ú. MICMANICE
2

NÁZVY ŠACHET

LEGENDA:
1) 100 - PVC SCL - 4.00
2) NEZPEVNĚNÁ PLOCHA

Podélný profil splaškové kanalizace

MĚŘÍTKO 1:200 / 1:200

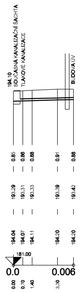

HLOUBKA VÝKOPU	0.80	0.91	0.98
KÓTA DNA POTRUBÍ	193.09	193.33	193.42
KÓTA TERÉNU	194.64	194.11	194.00
STANIČENÍ [Km],[m]	0.0	0.006	

SKLON [promille] - DÉLKA [m]	-28.00 - 6.00
DN [mm] - MATERIÁL - DÉLKA [m]	1

ÚZEMÍ
POVRCH ÚZEMÍ
PARCELY
POVODÍ
VZDÁLENOST ŠACHET
NÁZVY ŠACHET

k.ú. MICMANICE	
NEZPEVNĚNÁ PLOCHA	BET.PANELY
16.00	6.00

Podélný profil bezpečnostního přelivu z odsazovací nádrže

MĚŘÍTKO 1:200 / 1:200

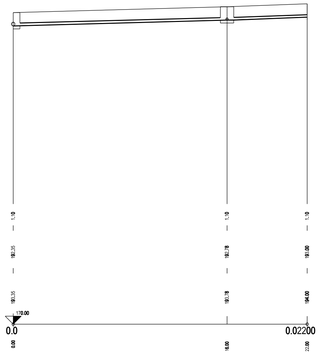

HLOUBKA VÝKOPU	1.19	1.19	1.19
KÓTA DNA POTRUBÍ	192.25	192.78	192.80
KÓTA TERÉNU	193.35	193.78	194.00
STANIČENÍ [Km],[m]	0.0	0.02200	

SKLON [promille] - DÉLKA [m]	-26.88 - 16.00	-16.67 - 6.00
DN [mm] - MATERIÁL - DÉLKA [m]	200 - PE 100 RC - 24.00	
KAPACITA [l/s] - RYCHLOST [m/s] (dle: Colebrook)	88.01 - 2.80	104.41 - 3.32
NÁVR.PRŮTOK [l/s] - RYCHLOST [m/s]	0.00 - 0.00	0.00 - 0.00

ÚZEMÍ
POVRCH ÚZEMÍ
PARCELY
POVODÍ
VZDÁLENOST ŠACHET
NÁZVY ŠACHET

6
5
2.00

LEGENDA:
1) 31.00 - 2.00
2) 84.19 - 1.89
3) 100 - PE - 6.00
4) 200 - PE 100 RC - 2.00
5) BET. PANELY
6) k.ú. MICMANICE

Podélný profil bezpečnostního přelivu z akumulace upravené vody

MĚŘÍTKO 1:200 / 1:200

HLOUBKA VÝKOPU	1.19		1.20
KÓTA DNA POTRUBÍ	192.80		192.80
KÓTA TERÉNU	193.80		193.80
STANIČENÍ [Km],[m]	0.00	0.00200	

SKLON [promille] - DÉLKA [m]	1
DN [mm] - MATERIÁL - DÉLKA [m]	4
KAPACITA [l/s] - RYCHLOST [m/s] (dle: Colebrook)	2
NÁVR.PRŮTOK [l/s] - RYCHLOST [m/s]	3

ÚZEMÍ
POVRCH ÚZEMÍ
PARCELY
POVODÍ
VZDÁLENOST ŠACHET
NÁZVY ŠACHET

k.ú. MICMANICE
NEZPEVNĚNÁ PLOCHA
8.00

Podélný profil bezpečnostního přelivu z VDJ

MĚŘÍTKO 1:200 / 1:200



HLOUBKA VÝKOPU	1.19	0.19
KÓTA DNA POTRUBÍ	192.8	192.8
KÓTA TERÉNU	193.8	193.8
STANIČENÍ [Km],[m]	0.0	0.00800

SKLON [promille] - DÉLKA [m]	17.50 - 8.00
DN [mm] - MATERIÁL - DÉLKA [m]	110 - PE 100 RC - 8.00
KAPACITA [l/s] - RYCHLOST [m/s] (dle: Colebrook)	69.10 - 2.21
NÁVR.PRŮTOK [l/s] - RYCHLOST [m/s]	0.00 - 0.00

Revize	Popis revize	Datum revize
-	-	-

AQUA PROCON s.r.o.
Projektová a inženýrská společnost
Palackého tř. 12, 612 00 Brno
tel.: +420 541 426 011
E-mail: info@aquaprocon.cz
www.aquaprocon.cz

Vedoucí projektu	Ing. Petr Baránek
Vedoucí dílčího projektu	
Zodpovědný projektant	Ing. Roman Wognitsch
Vypracoval	Ing. Roman Wognitsch
Kontroloval	Ing. Petr Baránek

Investor	Obec Strachotice
Objednatel	Obec Strachotice

Formát	5A4	Měřítko	1:200	Stupeň	ZD	Datum	09/2020	Zakázkové číslo	1447716-18

Popis:

ZAJIŠTĚNÍ KVALITY PITNÉ VODY PRO OBEC STRACHOTICE

D - DOKUMENTACE OBJEKTŮ A TECHNICKÝCH A TECHNOLOG. ZAŘÍZENÍ
D.1 - DOKUMENTACE STAVEBNÍHO NEBO INŽENÝRSKÉHO OBJEKTU
D.1.2 - VODOVODNÍ ŘADY A VRTY
D.1.2.3 - PODROBNÉ PODÉLNÉ PROFILY

Soupravá

Příloha	Číslo přílohy	Revize
BEZPEČNOSTNÍ PŘELIVY	D.1.2.3.3	0